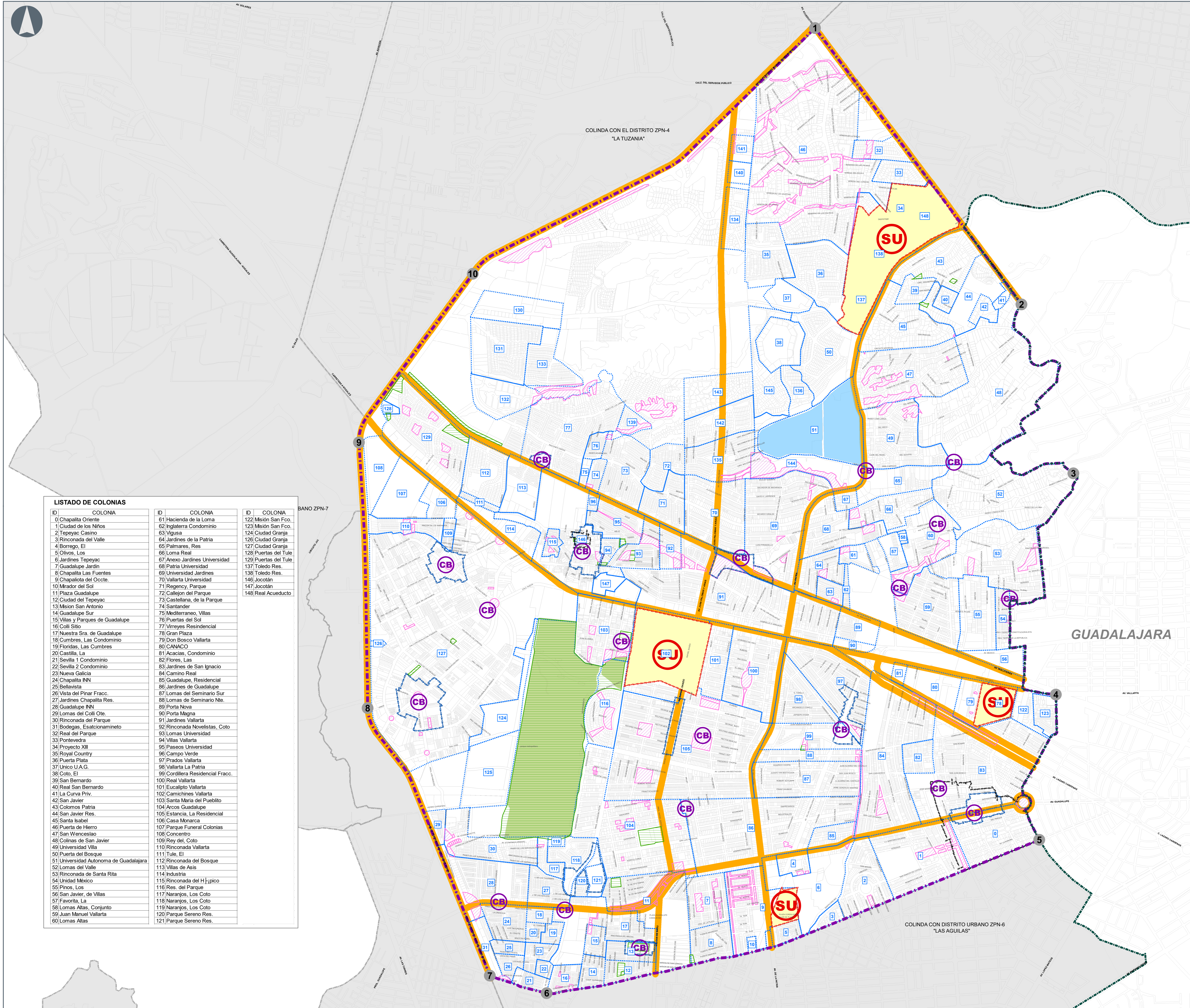



# PLAN PARCIAL DE DESARROLLO URBANO ZPN-05 "VALLARTA - PATRIA"



**LISTADO DE COLONIAS**

ID	COLONIA	ID	COLONIA	ID	COLONIA
0	Chapalita Oriente	61	Hacienda de la Loma	122	Misión San Fco.
1	Ciudad de los Niños	62	Inglatera Condominio	123	Misión San Fco.
2	Tepeyac, Casino	63	Vigüña	124	Ciudad Granja
3	Rinconada del Valle	64	Jardines de la Patria	126	Ciudad Granja
4	Borrego, El	65	Palmares, Res	127	Ciudad Granja
5	Olivos, Los	66	Loma Real	128	Puertas del Tule
6	Jardines Tepeyac	67	Anexo Jardines Universidad	129	Puertas del Tule
7	Guadalupe Jardín	68	Patria Universidad	137	Toledo Res.
8	Chapalita Las Fuentes	69	Universidad Jardines	138	Toledo Res.
9	Chapalita del Ocote	70	Vallarta Universidad	146	Jocotán
10	Mirador del Sol	71	Regency, Parque	147	Jocotán
11	Plaza Guadalupe	72	Calles del Parque	148	Real Acueducto
12	Ciudad del Tepeyac	73	Castellana, de la Parque		
13	Misión San Antonio	74	Santander		
14	Guadalupe Sur	75	Mediterraneo, Villas		
15	Villas y Parques de Guadalupe	76	Puertas del Sol		
16	Coli Sitio	77	Vireyes Residencial		
17	Nuestra Sra. de Guadalupe	78	Gran Plaza		
18	Cumbres, Las Condominio	79	Don Bosco Vallarta		
19	Floridas, Las Cumbres	80	CANACO		
20	Castilla, La	81	Acacias, Condominio		
21	Sevilla 1 Condominio	82	Flores, Las		
22	Sevilla 2 Condominio	83	Jardines de San Ignacio		
23	Nueva Galicia	84	Camino Real		
24	Chapalita INN	85	Guadalupe, Residencial		
25	Bellavista	86	Jardines de Guadalupe		
26	Vista del Pinar Fracc.	87	Lomas del Seminario Sur		
27	Jardines Chapalita Res.	88	Lomas de Seminario Nte.		
28	Guadalupe INN	89	Porta Nova		
29	Lomas del Colli Ote.	90	Porta Magna		
30	Rinconada del Parque	91	Jardines Vallarta		
31	Botegas, Estacionamiento	92	Rinconada Novelistas, Coto		
32	Real del Parque	93	Lomas Universidad		
33	Pontevedra	94	Villas Vallarta		
34	Proyecto XIII	95	Paseos Universidad		
35	Royal Country	96	Campo Verde		
36	Puerta Plata	97	Pirados Vallarta		
37	Unico U.A.G.	98	Vallarta La Patria		
38	Colo, El	99	Cordillera Residencial Fracc.		
39	San Bernardo	100	Real Vallarta		
40	Real San Bernardo	101	Eucalipto Vallarta		
41	La Curva Priv.	102	Camichines Vallarta		
42	San Javier	103	Santa Maria del Pueblito		
43	Colomos Patria	104	Arco Guadalupe		
44	San Javier Res.	105	Estancia, La Residencial		
45	Santa Isabel	106	Casa Monarca		
46	Puerta de Hierro	107	Parque Funeral Colonias		
47	San Wenceslao	108	Concuerdo		
48	Colinas de San Javier	109	Rey del Coto		
49	Universidad Villa	110	Rinconada Vallarta		
50	Puerta del Bosque	111	Tule, El		
51	Universidad Autónoma de Guadalajara	112	Rinconada del Bosque		
52	Lomas del Valle	113	Villas de Asia		
53	Rinconada de Santa Rita	114	Industria		
54	Unidad México	115	Rinconada del Hipico		
55	Pinos, Los	116	Res. del Parque		
56	San Javier, de Villas	117	Naranjos, Los Coto		
57	Favorita, La	118	Naranjos, Los Coto		
58	Lomas Altas, Conjunto	119	Naranjos, Los Coto		
59	Juan Manuel Vallarta	120	Parque Sereno Res.		
60	Lomas Altas	121	Parque Sereno Res.		



Gobierno de Zapopan

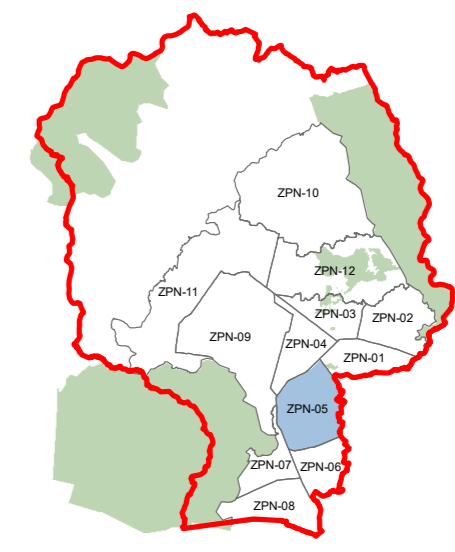
H. AYUNTAMIENTO CONSTITUCIONAL DE ZAPOPAN

**PLAN PARCIAL DE DESARROLLO URBANO  
DISTRITO "VALLARTA-PATRIA" ZPN-05**

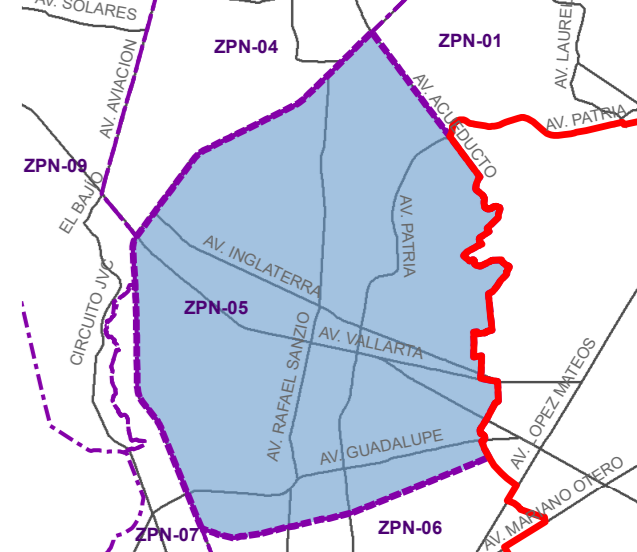
**ESTRUCTURA URBANA D-3**

**UBICACIÓN**

MUNICIPIO DE ZAPOPAN



DISTRITO URBANO



**SIMBOLOGÍA**

- VÉRTICE
- LÍMITE MUNICIPAL
- LÍMITE DE DISTRITO

**ESTRUCTURA URBANA**

- CB CENTRO BARRIAL
- SU SUBCENTRO URBANO
- CENTRO BARRIAL
- SUBCENTRO URBANO
- PP-PC (PROTECCIÓN PATRIMONIO CULTURAL)
- PP-PF (PROTECCIÓN A FISIONOMÍA)
- LÍMITE DE COLONIA
- CORREDOR ESTRUCTURAL

**EQUIPAMIENTO METROPOLITANO**

- EQUIPAMIENTO
- ESPACIO VERDE

**TENENCIA DEL SUELO**

- PROPIEDAD MUNICIPAL
- PROPIEDAD ESTATAL

**GUADALAJARA**

COLINDA CON DISTRITO URBANO ZPN-6 "LAS AGUILAS"

COLINDA CON EL DISTRITO ZPN-4 "LA TUZANIA"

COLINDA CON DISTRITO URBANO ZPN-7 "BANO ZPN-7"


---

SISTEMA DE PROYECCIÓN GEOGRÁFICA: UTM WGS84 ZONA 13N

ESCALA GRÁFICA: 0 125 250 500 750 1000 METROS

ESCALA MÉTRICA: 1:10,500

FUENTE: PLAN PARCIAL DE DESARROLLO URBANO ZPN-05 "VALLARTA-PATRIA" 2012



Ordenamiento del Territorio  
Gestión Integral de la Ciudad